



Krajowy Ośrodek
Wsparcia Rolnictwa



TERENY INWESTYCYJNE

KRAJOWEGO OŚRODKA WSPARCIA ROLNICTWA I MIASTA GORZÓW WIELKOPOLSKI



Krajowy Ośrodek
Wsparcia Rolnictwa



Liczba ludności
124.295



Powierzchnia
86 km²



LOKALIZACJA TERENÓW INWESTYCYJNYCH





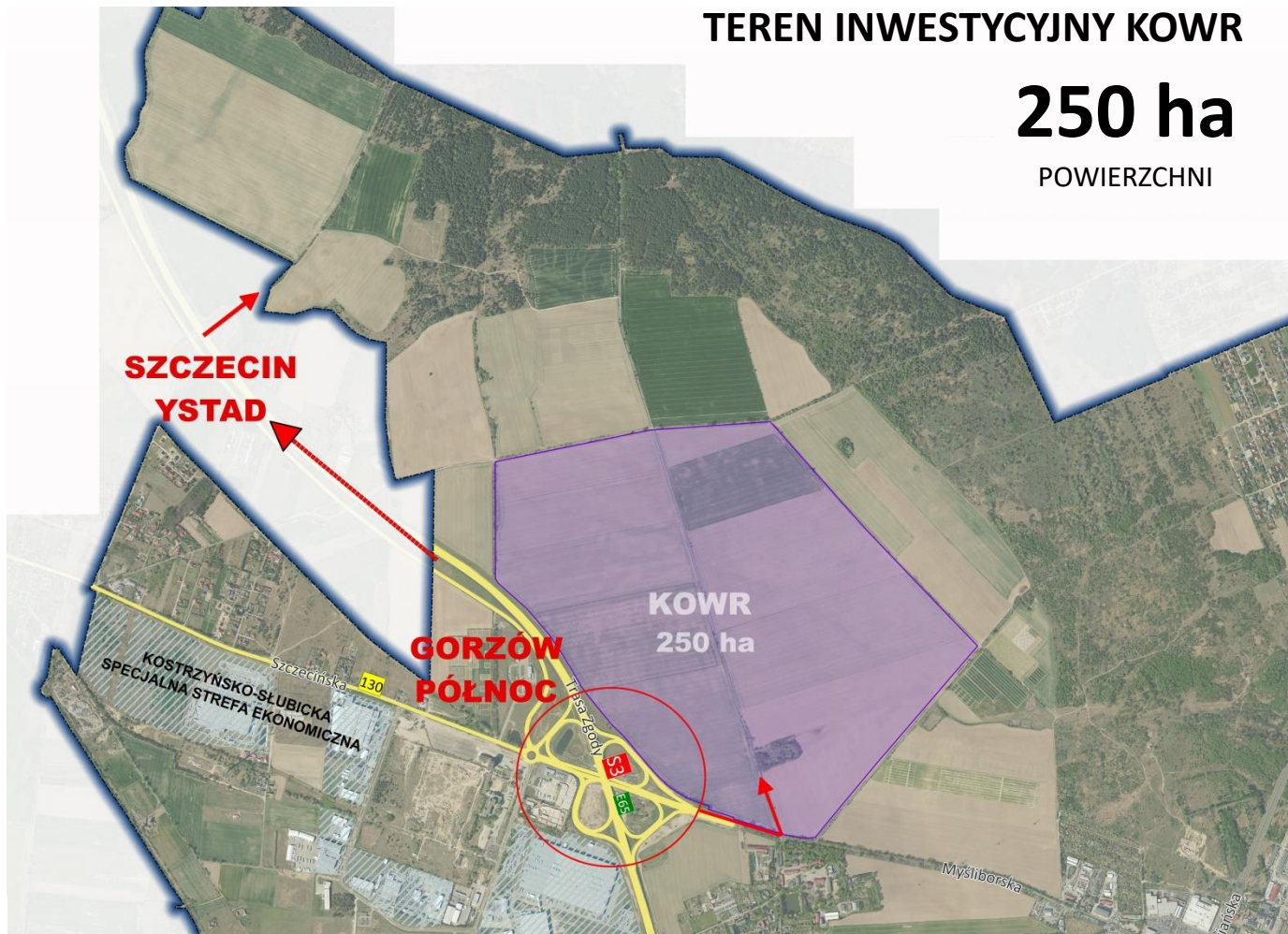
Krajowy Ośrodek
Wsparcia Rolnictwa

Teren objęty miejskim
planem zagospodarowania
przestrzennego
przeznaczony pod
działalność przemysłową
oraz składy i bazy
z dopuszczeniem usług.

TEREN INWESTYCYJNY KOWR

250 ha

POWIERZCHNI





Krajowy Ośrodek
Wsparcia Rolnictwa

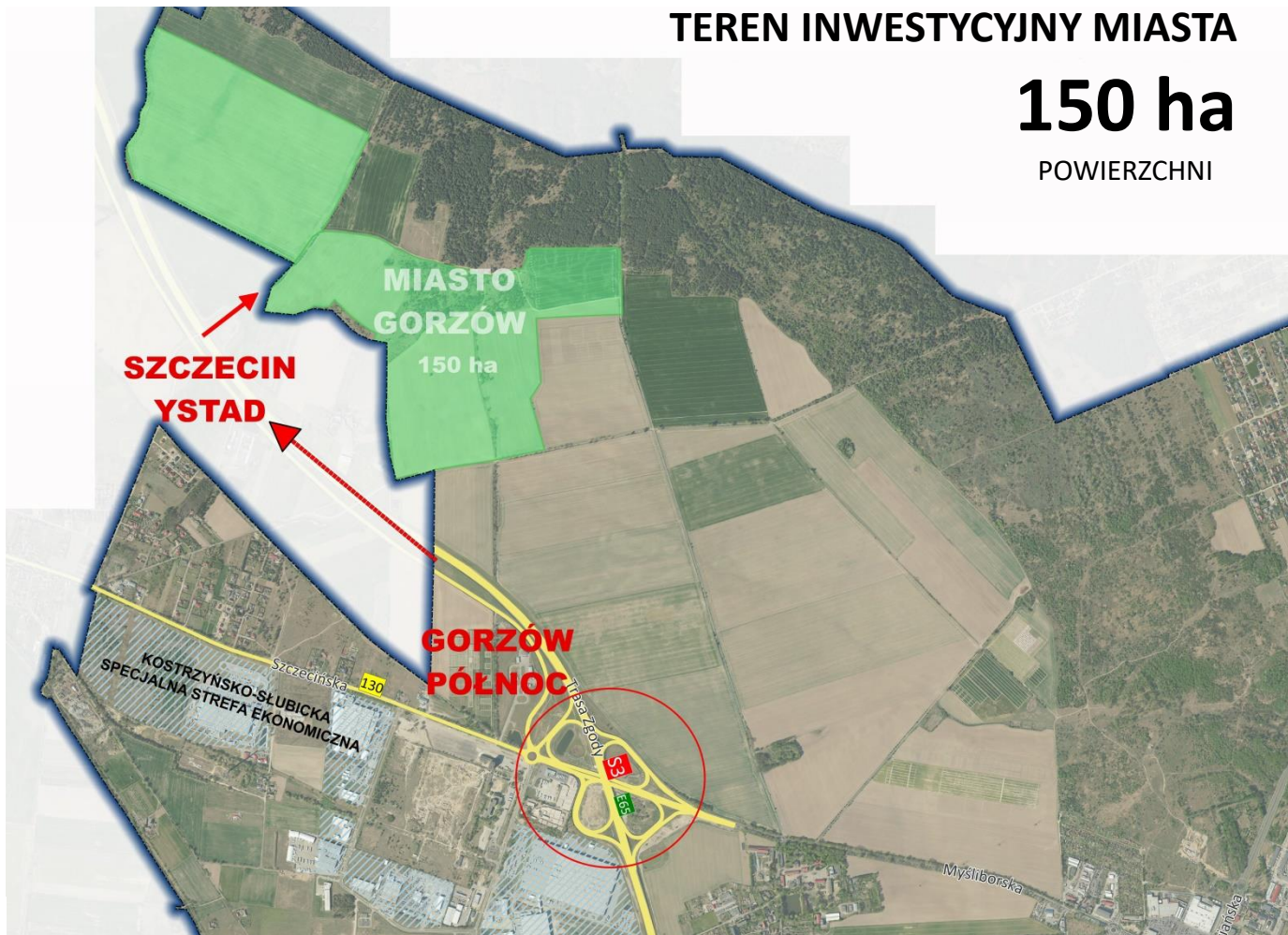
Dla terenu przystąpiono
do sporządzenia miejskiego
planu zagospodarowania
przestrzennego.

Nowa strefa przemysłowa,
bezpośrednie sąsiedztwo
drogi ekspresowej S3.

TEREN INWESTYCYJNY MIASTA

150 ha

POWIERZCHNI



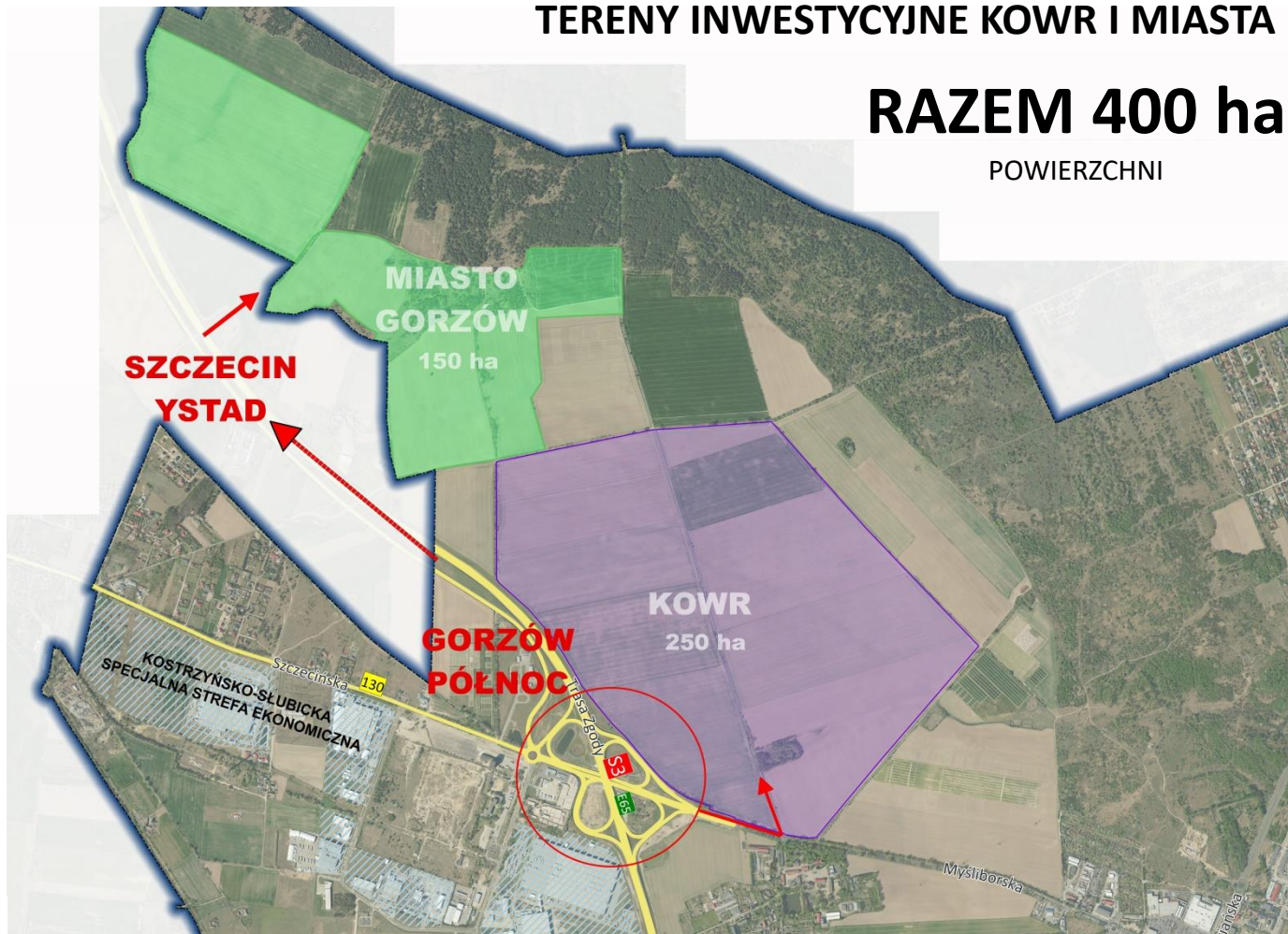


Krajowy Ośrodek
Wsparcia Rolnictwa

TERENY INWESTYCYJNE KOWR I MIASTA

RAZEM 400 ha

POWIERZCHNI



Teren skomunikowany z drogą ekspresową S3 oraz z centrum miasta drogą wojewódzką 130 ul. Myśluborska.

Dojazd do poszczególnych działek ul. Mironicką – droga asfaltowa.



Krajowy Ośrodek
Wsparcia Rolnictwa





Krajowy Ośrodek
Wsparcia Rolnictwa





Krajowy Ośrodek
Wsparcia Rolnictwa





Krajowy Ośrodek
Wsparcia Rolnictwa

Dnia 3 września 2019 roku
podpisywanie aktów notarialnych
przez Dyrektora IHAR
prof. dr hab. p. Henryka Bujaka
i Dyrektora KOWR OT Gorzów Wlkp.
p. Sebastiana Pieńkowskiego.





Krajowy Ośrodek
Wsparcia Rolnictwa

„Koniec wieńczy dzieło”

Owidiusz – poeta rzymski

